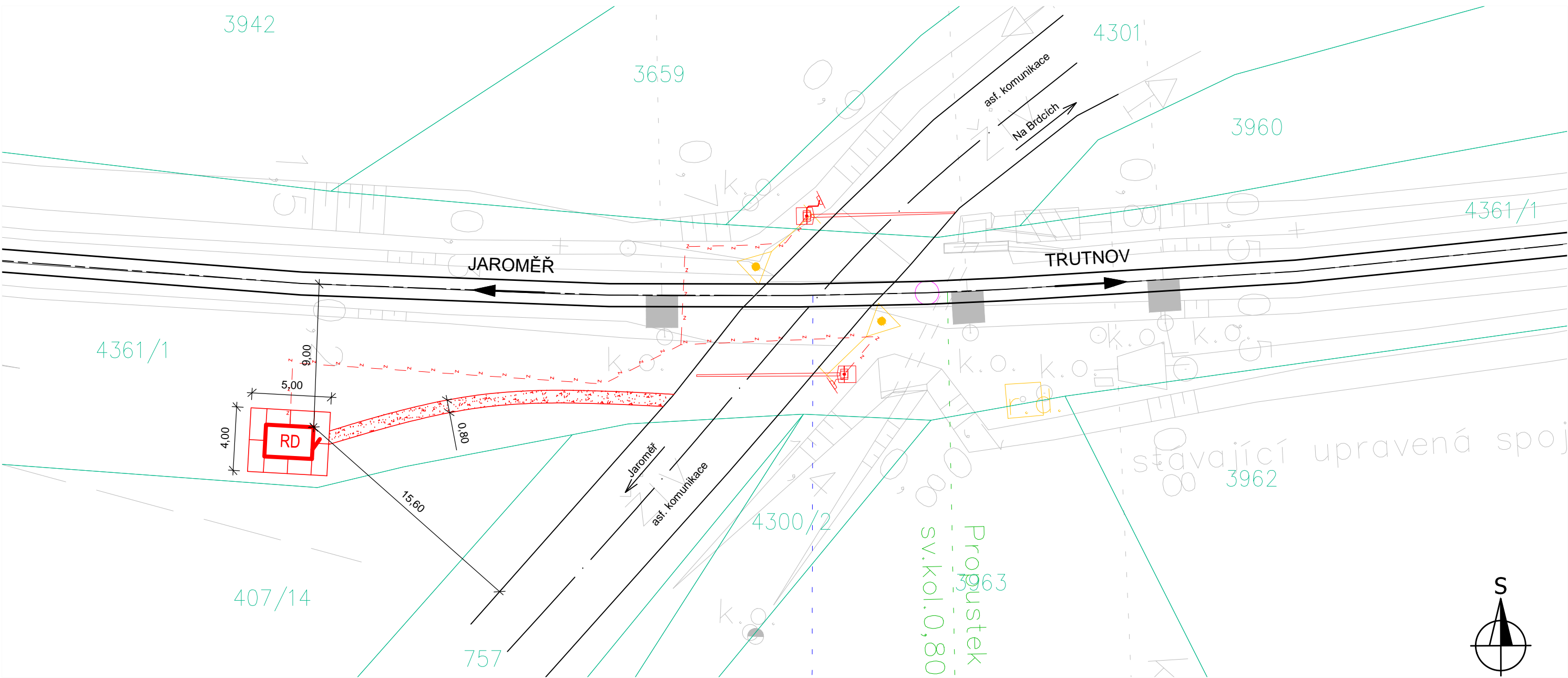





Situace stavby reléového domku na přejezdu P5431
M 1:250





LEGENDA NAVRŽENÝCH OBJEKTŮ:

- | | |
|--|--|
|  | RELÉOVÝ DOMEK O ROZMĚRECH 3,0m x 2,0m |
|  | OKAPOVÝ CHODNÍK - BET. SILNIČNÍ PANEL
(1000x1000x150 - 14ks) |
|  | SYPANÝ PŘÍSTUPOVÝ CHODNÍK
(DRC. KAM. FR. 11/22, ŠD 0/32, GEOTEXTILIE) |

SEZNAM SOUŘADNIC:

		Y	X
DOMEK	1	632051.74	1027920.79
	2	632048.74	1027920.96
⁴ RD ³	3	632048.63	1027918.96
¹ RD ²	4	632051.62	1027918.79

LEGENDA STÁVAJÍCÍCH OBJEKTŮ:

-  STÁVAJÍCÍ POLOHOPISNÉ HRANY DOPRAVY
-  HRANICE POZEMKŮ DLE KN

Doplňkové informace:

Kóty jsou uvedeny v metrech.
Reléový domek bude umístěn 0,15m nad okolní stávající terén.

OSTATNÍ PRVKY:

- Z — Z — Z — NOVÝ KABEL ZABEZPEČOVACÍHO ZAŘÍZENÍ
- — — — — NOVÉ PRVKY ZABEZPEČOVACÍHO ZAŘÍZENÍ

	EVROPSKÁ UNIE Evropské strukturální a investiční fondy Operační program Doprava	Ministerstvo dopravy Státní fond dopravní infrastruktury	
Orientační schéma:		Razítko oprávněné osoby:	
Podpis:		Datum:	
Revize:	Datum:	Popis:	Kontroloval:
000	5/2021	Definitivní odevzdání dokumentace	Ing. Jiří Motal
Stavebník/Investor:	Správa železnic, státní organizace		
Adresa:	Dlážděná 1003/7, 110 00 Praha 1		
Zástupce investora:	Oblastní ředitelství Hradec Králové		
Adresa:	U Fotochemy 259, 501 01 Hradec Králové		
			
Zhotovitel stavby:	Signal Projekt s.r.o.		
Adresa:	Vítězná 55, 639 00 Brno		
Kontakt:	T: +420 543 233 962 E: projekce@signalprojekt.cz		
			
Zhotovitel objektu:	GIBL stavby s. r. o.		
Adresa:	Veselíčko 210, 751 25 Veselíčko		
Kontakt:	T: +420 724 574 474 E: zdenekgibl@centrum.cz		
			
Hlavní projektant (HIP):	Specialista:	Odpovědný projektant:	Zpracovatel:
Ing. Přemysl Boguaj	Ing. Jiří Motal	Ing. Zdeněk Gibl	Ing. Zdeněk Gibl
Název stavby/akce:	Doplnění závor na přejezdech v km 1,492 (P5431), v km 2,005 (P5432) a v km 2,573 (P5433) trati Jaroměř - Trutnov		Označení (S-kód): S622000137
Název části:	Pozemní stavební objekty provozních a technologických budov		Zakázka č.: 20-116-35-311
Název objektu:	Základy reléových domků P5431, P5432, P5433		Označení části: D.2.2.1
Název přílohy:	Situace stavby reléového domku na přejezdu P5431		Označení objektu/komplexu: SO 11-72-01
Název dílčí části přílohy:			Číslo přílohy: 2. 001
Kraj:	Katastrální území:	TUDU:	Paré:
Královéhradecký	Jaroměř [657336]	1651 02	
Stupeň dokumentace:		Datum zpracování:	Formáty:
DSP+PDPS		5/2021	3 x A4
		Měřitko:	
		1:250	
S-kód:	Stupeň dokumentace:	Část:	Objekt:
5 6 2 2 0 0 0 0 1 3 7	-	P D P S	-
D 2 2 1 X - S 0 1 1 7 2 0 1 - X X			
Příloha:			
Revize:			
0 - 2 - 0 0 1 - 0 0 0			
[Prostor pro další informace]			